

## Dorfrundgang in Hausen

Mit diesem digital unterstützten Dorfrundgang möchte Ihnen die Arbeitsgruppe Archiv Hausen das historische Erbe unseres Dorfes anhand der Geschichten seiner Häuser näher bringen.

Viel Spass auf der Entdeckungstour!

Noch viel mehr zu entdecken gibt es unter [archiv.hausen.ch](http://archiv.hausen.ch)

Historisches Archiv  
Hausen am Albis  
[archiv.hausen.ch](http://archiv.hausen.ch)



Karten: [routing.osm.ch](http://routing.osm.ch)

**Impressum:**  
Arbeitsgruppe [archiv.hausen.ch](http://archiv.hausen.ch) mit  
Martin Elmiger, Françoise Jucker,  
René Marthaler, Beat Nägelin,  
Thomas Rotach und Michael von Arx.

**Texte:** Martin Elmiger, Françoise  
Jucker, Thomas Rotach.  
**Gestaltung:** René Marthaler, Arbeits-  
gruppe [archiv.hausen.ch](http://archiv.hausen.ch), Markus Furrer

**Fotos:** Aus dem [archiv.hausen.ch](http://archiv.hausen.ch) und  
von Privaten zur Verfügung gestellt.  
Die Eigentumsrechte bleiben vor-  
behalten.

Zum interaktiven Plan des Dorfrundganges

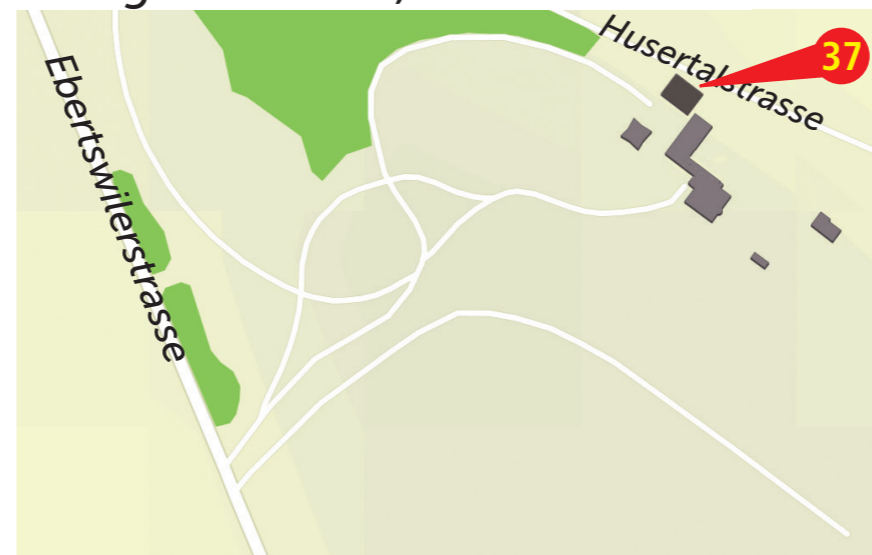


### Ebertswil



- 34** Rund um den Schulhausplatz, Dorfstrasse 8
- 35** Fabrik, Moosstrasse 5
- 36** Ehemaliger Gasthof Zum Bären, Oberdorfstr. 4

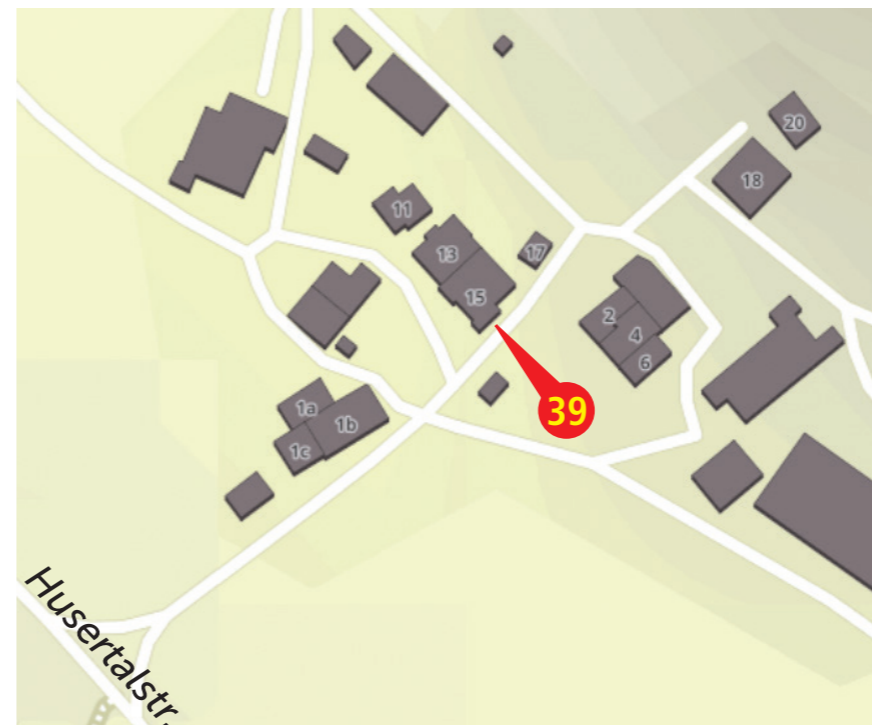
### Landgut Reinhart, Husertalstr. 15



### Türlersee, Bushaltestelle Türlen



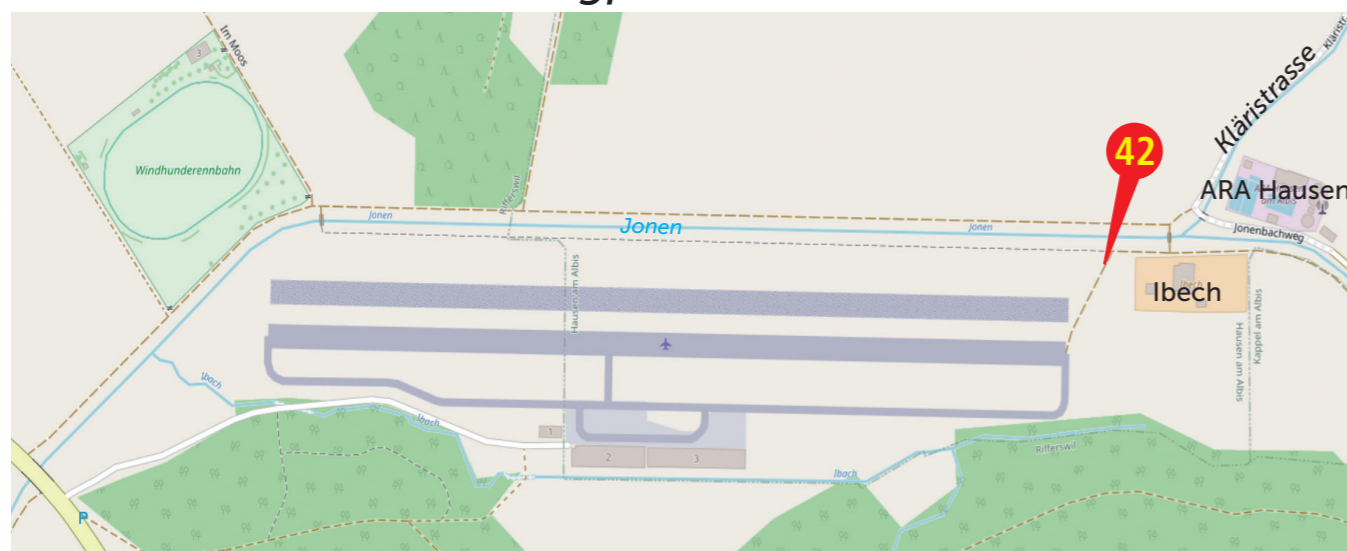
### Husertal



### Schweikhof



### Flugplatz Hausen



### Restaurant Albishorn

