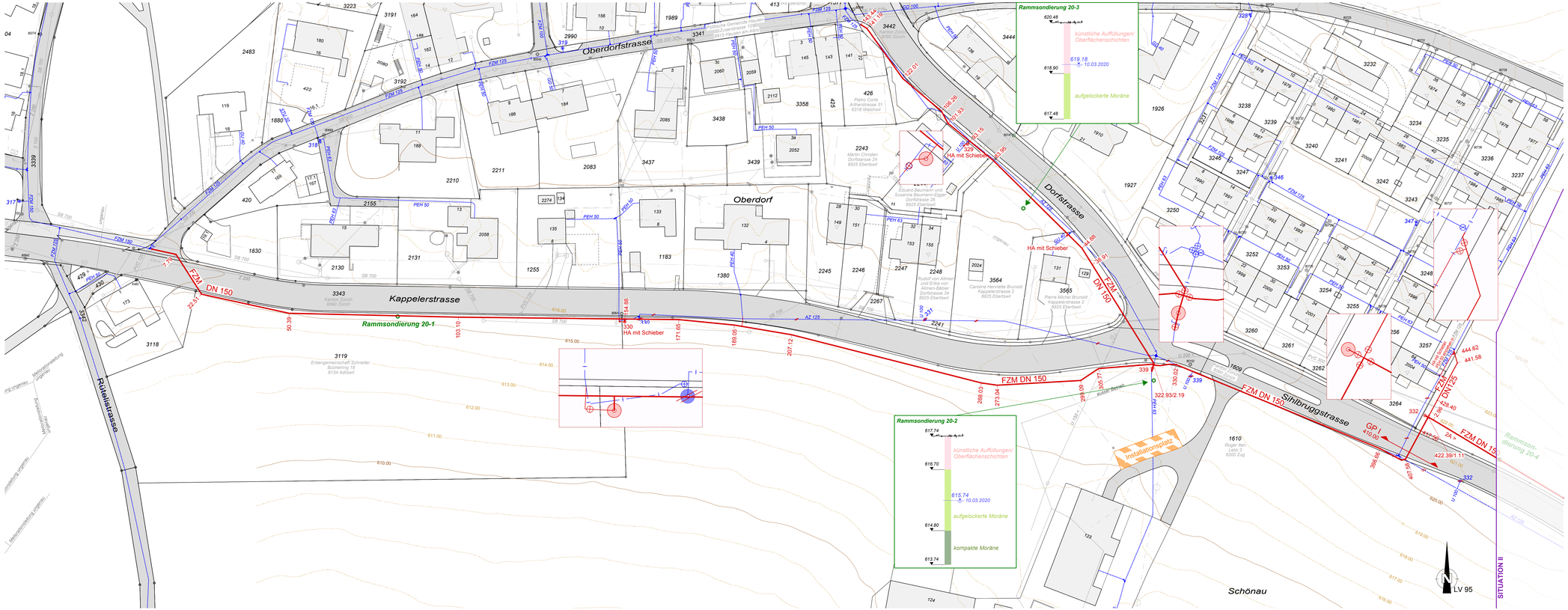

Grabenprofil I 1:50

mit Spiessung - Fahrbahn

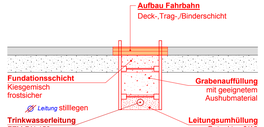

Bestand		Projekt	
Wasserleitung, Hydrant	330	Wasserleitung, Hydrant	330
Kabel - TV		Abbruch oder stilllegen	
Telefon			
Ab-, Misch-, Schmutzwasser			
Regenwasser			
Melioration			
Elektroleitungen - Strom	Freileitung		
best. Strassen, Wege			
Wald			
Gebäude			
Öffentl. Gewässer			

Höhenlinien (Abstand 1m, 5 m)

Grundlage der Höhenlinien ist das DTM ZH, welches mit einer Airborne Laser System Methode (Luftaufnahme 42) gemessen wurde und weist eine Genauigkeit in der Lage von +/-20 cm und in der Höhe +/-10 cm aus.

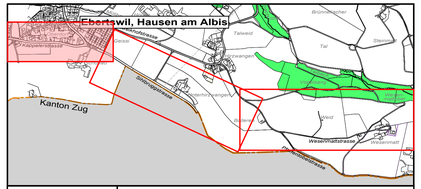

Gemeinde
Hausen am Albis

Bearbeitungsstufe:	Bauprojekt
Gemeinde/ Stadt:	Hausen am Albis
Projekt:	Wasserleitung Wesenmatt
Planinhalt:	Ersatz Wasserleitung
Lage:	Dorf

Situation I, Grabenprofil I — **1: 500, 50**

Gez.: MV/JG	Gepr.:	Format: 120 x 40	Datum: 26.06.2020	CAD-File: 3202-301	Plan-Nr.: 3202-301

Projektverfasser

Baucal AG
Baucal AG • Untere Bahnhofstrasse 12 • 8910 Affoltern am Albis • 044 763 50 50 • info@baucalag.ch

SITUATION II