






Quelle Kanton Zürich: ALN (Fachstelle Bodenschutz, 20. Oktober 2010)
 Quelle Kanton Zug: Grundbuch- und Vermessungsamt des Kantons Zug (20. Oktober 2010)

Projekt Nr.: CH-09080	Plan Nr.: 080_UVB02/02	Format: A3
Masstab: 1:5'000	Gez.: RL	Datum: 03.11.2010
Planungsteam:		
 Steiner & Partner Landschaftsarchitektur		Steiner & Partner Landschaftsarchitektur GmbH Uttigenstrasse 75, CH-3661 Uetendorf (Thun) T: +41 (0) 33 335 76 54, F: +41 (0) 33 335 76 55 look@steinerpartner.com, www.steinerpartner.com
 PETER KESSLER + PASCAL GREDER AG LANDSCHAFTS- UND GOLFPLANUNG 4011 BASEL - POSTFACH Tel. ++41 (0) 61 281 01 23 - Fax. ++41 (0) 33 335 76 55 kessler-greder@bluewin.ch		
DIESER PLAN IST EIGENTUM DES PLANUNGSTEAMS. ER DARF NICHT OHNE SCHRIFTLICHES EINVERSTÄNDNIS VON ERICH STEINER ODER PETER KESSLER KOPIERT ODER REPRODUZIERT WERDEN.		

Legende

-  Planungspereimeter
(ca. 82.2 ha)
-  Kantonsgrenze
Zug - Zürich
-  Gemeindegrenze
Kappel a. A. - Hausen a. A.
-  Wald
-  Fruchtfolgeflächen
Kanton Zug
-  Fruchtfolgeflächen
Kanton Zürich
-  bedingte Fruchtfolgeflächen
Kanton Zürich

Anhang Nr. **080-UVB02 01_02**

Golfpark Zugersee Fruchtfolgeflächen

