









Projekt Nr.: CH-09080	Plan Nr.: 080_UVB02/13	Format: A3
Masstab: 1:5'000	Gez.: RL	Datum: 03.11.2010
Planungsteam:		
 <b>Steiner &amp; Partner</b> Landschaftsarchitektur		Steiner & Partner Landschaftsarchitektur GmbH Uttigenstrasse 75, CH-3661 Uetendorf (Thun) T: +41 (0) 33 335 76 54, F: +41 (0) 33 335 76 55 look@steinerpartner.com, www.steinerpartner.com
 <b>PETER KESSLER + PASCAL GREDER AG</b> LANDSCHAFTS- UND GOLFPLANUNG 4011 BASEL - POSTFACH Tel. ++41 (0) 61 281 01 23 - Fax. ++41 (0) 33 335 76 55 kessler-greder@bluewin.ch		
<small>DIESER PLAN IST EIGENTUM DES PLANUNGSTEAMS. ER DARF NICHT OHNE SCHRIFTLICHES EINVERSTÄNDNIS VON ERICH STEINER ODER PETER KESSLER KOPIERT ODER REPRODUZIERT WERDEN.</small>		

**Legende**

-  Planungspereimeter (ca. 82.2 ha)
-  Kantonsgrenze Zug - Zürich
-  Gemeindegrenze Kappel a. A. - Hausen a. A.
-  Wald

**Tongehalte im Ober- und Unterboden in % des Trockenbodens**

Oberboden (O) Unterboden (U)

-  < 20 %
-  20 - 25 %
-  25 - 30 %
-  > 30 %

Anhang Nr.	080-UVB02 01_13
<b>Golfpark Zugersee</b> <b>Tongehalte</b>	
Masstab 1:5'000 