









Projekt Nr.: CH-09080	Plan Nr.: 080-UVB02/12	Format: A3
Masstab: 1:5'000	Gez.: RL	Datum: 03.11.2010
Planungsteam:		
 Steiner & Partner Landschaftsarchitektur		Steiner & Partner Landschaftsarchitektur GmbH Uttigenstrasse 75, CH-3661 Uetendorf (Thun) T: +41 (0) 33 335 76 54, F: +41 (0) 33 335 76 55 look@steinerpartner.com, www.steinerpartner.com
 PETER KESSLER + PASCAL GREDER AG LANDSCHAFTS- UND GOLFPLANUNG 4011 BASEL - POSTFACH Tel. ++41 (0) 61 281 01 23 - Fax. ++41 (0) 33 335 76 55 kessler-greder@bluewin.ch		
DIESER PLAN IST EIGENTUM DES PLANUNGSTEAMS. ER DARF NICHT OHNE SCHRIFTLICHES EINVERSTÄNDNIS VON ERICH STEINER ODER PETER KESSLER KOPIERT ODER REPRODUZIERT WERDEN.		

Legende	
	Planungspereimeter (ca. 82.2 ha)
	Kantonsgrerze Zug - Zürich
	Gemeindegrenze Kappel a. A. - Hausen a. A.
	Wald
	Gewässerraum
	Gewässerabstand (ZH 5m, ZG 12m)
	Bach renaturiert

Anhang Nr.	080-UVB02 01_12
Golfpark Zugersee Gewässerabstand	
Masstab 1:5'000  0m 50m 250m	
