











Quelle: Wanderland Schweiz www.wanderland.ch, Velokarte Zürich (Verlag Kümmerly + Frey), GIS-Zentrum Zürich www.gis.zh.ch, Richtplan Verkehr 2005 (Gemeinde Baar)

Projekt Nr.: CH-09080	Plan Nr.: 080_UVB02/10	Format: A3
Masstab: 1:5'000	Gez.: RL	Datum: 03.11.2010
Planungsteam:		
 <b>Steiner &amp; Partner</b> Landschaftsarchitektur		Steiner & Partner Landschaftsarchitektur GmbH Uttigenstrasse 75, CH-3661 Uetendorf (Thun) T: +41 (0) 33 335 76 54, F: +41 (0) 33 335 76 55 look@steinerpartner.com, www.steinerpartner.com
 <b>PETER KESSLER + PASCAL GREDER AG</b> LANDSCHAFTS- UND GOLFPLANUNG 4011 BASEL - POSTFACH Tel. ++41 (0) 61 281 01 23 - Fax. ++41 (0) 33 335 76 55 kessler-greder@bluewin.ch		
<small>DIESER PLAN IST EIGENTUM DES PLANUNGSTEAMS. ER DARF NICHT OHNE SCHRIFTLICHES EINVERSTÄNDNIS VON ERICH STEINER ODER PETER KESSLER KOPIERT ODER REPRODUZIERT WERDEN.</small>		

### Legende

- |   |   |   |                      |   |                            |
|---|---|---|----------------------|---|----------------------------|
|  | Planungspereimeter<br>(ca. 82.2 ha)           |  | Bike-Route Nr. 22    |  | neuer öffentlicher Flurweg |
|  | Kantonsgrenze<br>Zug - Zürich                 |  | Wanderweg bestehend  |  | Wege aufgehoben            |
|  | Gemeindegrenze<br>Kappel a. A. - Hausen a. A. |  | Wanderweg aufgehoben |   |                            |
|  | Wald  |  | Wanderweg geplant    |   |                            |

Anhang Nr. 080-UVB02 **01\_10**

### Golfpark Zugersee Wander-, Radwege

