




Projekt Nr.: CH-09080	Plan Nr.: 080_UVB02/06	Format: A3
Masstab: 1:5'000	Gez.: RL	Datum: 03.11.2010
Planungsteam:		
		Steiner & Partner Landschaftsarchitektur GmbH Uttigenstrasse 75, CH-3661 Uetendorf (Thun) T: +41 (0) 33 335 76 54, F: +41 (0) 33 335 76 55 look@steinerpartner.com, www.steinerpartner.com
		PETER KESSLER + PASCAL GREDER AG LANDSCHAFTS- UND GOLFPLANUNG 4011 BASEL - POSTFACH Tel. ++41 (0) 61 281 01 23 - Fax. ++41 (0) 33 335 76 55 kessler-greder@bluewin.ch
DIESER PLAN IST EIGENTUM DES PLANUNGSTEAMS. ER DARF NICHT OHNE SCHRIFTLICHES EINVERSTÄNDNIS VON ERICH STEINER ODER PETER KESSLER KOPIERT ODER REPRODUZIERT WERDEN.		

### Legende

-  Planungsperimeter  
(ca. 82.2 ha)
-  Wald
-  Intensivflächen

### Golfflächen

Bahn 1	20'123 m2	Bahn 10	4'709 m2
Bahn 2	4'081 m2	Bahn 11	13'159 m2
Bahn 3	15'167 m2	Bahn 12	14'731 m2
Bahn 4	11'708 m2	Bahn 13	11'326 m2
Bahn 5	17'653 m2	Bahn 14	14'314 m2
Bahn 6	15'506 m2	Bahn 15	14'740 m2
Bahn 7	14'039 m2	Bahn 16	12'757 m2
Bahn 8	4'942 m2	Bahn 17	7'052 m2
Bahn 9	16'539 m2	Bahn 18	21'078 m2
	<b>119'032 m2</b>		<b>113'866 m2</b>

Total Golfflächen	233'928 m2	81 %
Übungsanlage	30'326 m2	10 %
Clubhaus / Parking	7'877 m2	3 %
Infrastruktur	17'895 m2	6 %
<b>Intensivflächen</b>	<b>290'026 m2</b>	<b>100 %</b>

Fläche		
Golfplatzperimeter	822'171 m2	100 %
<b>Intensivflächen</b>	<b>290'026 m2</b>	<b>35.3 %</b>

Anhang Nr. 080-UVB02 01\_06

### Golfpark Zugersee Intensivflächen

